








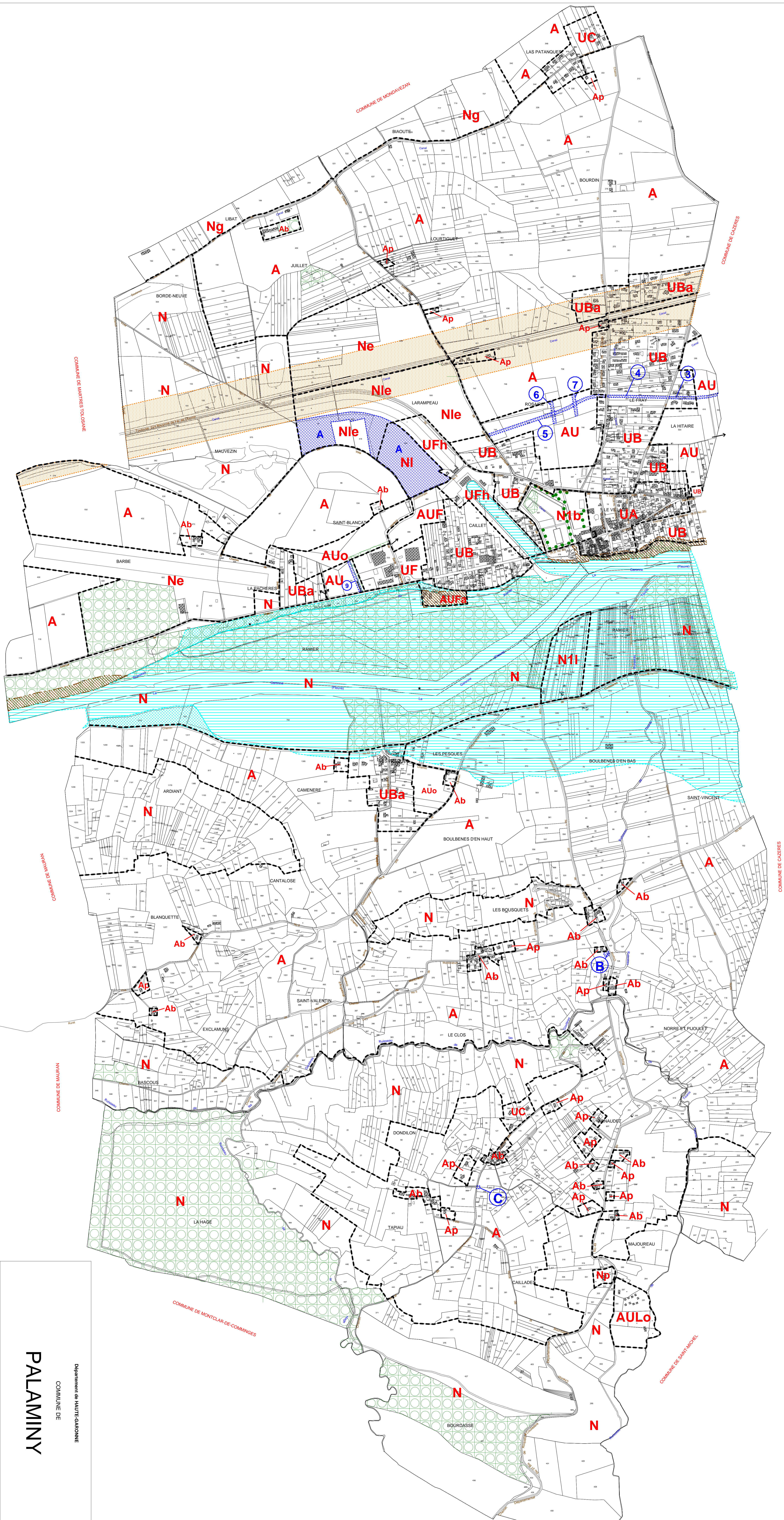


LÉGENDE ZONAGE

-  Limite de zone
-  Zone affectée par le bruit des voies classées bruyantes
-  Espace boisé classé
-  Espace boisé classé linéaire
-  Emplacement réservé avec son numéro de référence
-  Zone inondable d'après le P.P.R.
-  Zone affectée par des mouvements de terre d'après le P.P.R.
-  Complément de la zone inondable d'après la cartographie informative de la DIREN
-  Accès obligatoire



RÉALISÉ PAR : bureau d'études ADRET  
 26, rue de Chaussas - 31 200 Toulouse Tél : 05-61-13-45-44 Fax : 05-17-47-54-72  
 e.Mail : Adret.Environnement@wanadoo.fr Site Web : www.adret.org

RÈGLEMENT  
 PARTIE GRAPHIQUE

4.1

DEUXIÈME MODIFICATION SIMPLIFIÉE

PLU  
 PLAN LOCAL D'URBANISME

PALAMINY

Département de HAUTE-GARONNE  
 COMMUNE DE