















LEGENDE

-  AC1 Servitudes de protection des monuments historiques
-  AC2 Servitudes de protection des sites et monuments naturels
-  AS1 Servitudes attachées à la protection des eaux potables
-  I2 Energie hydraulique - servitudes de submersion
-  I4 Servitudes relatives à l'établissement des canalisations électriques
-  I6 Servitudes d'occupation de terrain établies au profit des titulaires de permis de recherche
-  EL3 Servitudes de halage et de marchepied
-  PM1 Servitudes relatives au plan de prévention des risques naturels prévisibles (risque inondation)
-  PM1 Servitudes relatives au plan de prévention des risques naturels prévisibles (risque sécheresse)
- NOTA : risque sécheresse sur l'ensemble de la commune sauf surfaces indiquées sur le plan et matérialisées par la trame suivante 
-  PT2 Servitudes de protection contre les obstacles
-  PT3 Servitudes attachées aux réseaux de télécommunications
-  T1 Servitudes relatives aux chemins de fer
-  Bois relevant du régime forestier

Direction Départementale des Territoires de la Haute-Garonne

COMMUNE DE :  
**PALAMINY**

PREMIERE REVISION SIMPLIFIEE,  
DEUXIEME REVISION SIMPLIFIEE  
DEUXIEME MODIFICATION

# PLU

PLAN LOCAL D'URBANISME

PLAN DES SERVITUDES D'UTILITE PUBLIQUE  
ET DES BOIS RELEVANT DU REGIME FORESTIER

Echelle 1/5000

Mai 2013